



**VICEPRESIDENCIA DE CONTRATACION Y TITULACION
GRUPO DE CONTRATACIÓN MINERA**

INFORME TÉCNICO, ECONÓMICO Y JURÍDICO DE LA PROPUESTA DE CONTRATO DE CONCESION QER-10021

MINERAL	CALIZA TRITURADA O MOLIDA, RECEBO (MIG)
FECHA DE RADICACIÓN	27 DE MAYO DE 2015
PROPONENTE	AGM DESARROLLOS S.A.S.
ÁREA DEFINIDA SUSCEPTIBLE DE CONTRATAR	421,3400 HECTAREAS, DISTRIBUIDA EN UNA (1) ZONA DE ALINDERACIÓN
UBICACIÓN	MUNICIPIOS DE TURBACO Y TURBANA EN EL DEPARTAMENTO DE BOLÍVAR

BOGOTÁ, 2017



Ministerio de Minas y Energía
República de Colombia



Bogotá D.C. Avenida Calle 26 No. 59 - 51 Piso 8, 9 y 10 / Teléfono: (571) 2201999

<http://www.anm.gov.co/> contactenos@anm.gov.co

MIS3-P-001-F-005 / V2

Página 1 de 16



GLOSARIO MINERO

Abandono (industria minera): Fase del Ciclo Minero durante la cual tiene lugar la disminución gradual de la producción, la elaboración del plan de cierre de la mina, el retiro de los equipos mineros, la disposición de activos y excedentes, el cierre y la restauración de las excavaciones mineras, y las actividades para la prevención y la mitigación de los impactos ambientales por el cierre de la operación.

Actividad: Proceso o grupo de operaciones que constituyen una unidad cuyo resultado es un conjunto de bienes o servicios. Los bienes y servicios producidos pueden ser característicos de esa u otra actividad.

Área libre: Área disponible o no adjudicada, que podrá ser otorgada a un solicitante.

Autoridad ambiental: Es la autoridad que tiene a su cargo fiscalizar los recursos naturales renovables, aprobar estudios de impacto ambiental, adoptar términos y guías, aprobar la Licencia Ambiental, delimitar geográficamente las reservas forestales,

Autoridad minera: Autoridad nacional que tiene a su cargo la administración de los recursos mineros, titulación, registro, asistencia técnica, fomento, fiscalización y vigilancia de las obligaciones emanadas de los títulos y solicitudes.
Campamento

Canon superficiero: Contraprestación que cobra la entidad contratante sobre la totalidad del área de la concesión durante la exploración, el montaje y la construcción o sobre las extensiones de las mismas que el contratista retenga para explorar durante el período de explotación.

Catastro Minero Nacional: Conformación física en documentos cartográficos de todas las alinderaciones de las áreas que son objeto de Títulos Mineros o solicitudes para explorar o explotar minerales, así como las áreas de reserva para utilidad pública, parques naturales, zonas de protección ecológica, agrícola o ganadera, perímetros urbanos, entre otros.

Ciclo minero: Diferentes fases que ocurren durante el desarrollo de un proyecto minero.

Derecho a explorar minerales: Es el derecho que se les confiere a los beneficiarios de títulos mineros a realizar, dentro de una zona determinada, trabajos dirigidos a establecer la existencia de depósitos y yacimientos de minerales, la geometría del depósito, la viabilidad técnica de extraerlos, sus reservas en calidad y cantidad comercialmente explotable y el impacto que sobre el medio ambiente y el entorno social puedan causar estos trabajos.

Derecho a explotar: Es el derecho que tiene el beneficiario de un título minero para realizar un conjunto de operaciones que tiene por objeto la extracción o la captación de los minerales yacientes en el suelo o el subsuelo dentro de un área determinada.

Desarrollo sostenible: Desarrollo que conduce al crecimiento económico, a la elevación de la calidad de vida, a la productividad de las personas y al bienestar social, sin agotar la base de los recursos naturales renovables en que se sustenta, ni deteriorar el medio ambiente o el derecho de las generaciones futuras a utilizarlo para la satisfacción de sus propias necesidades

Diagnóstico Ambiental de Alternativas -DAA: Estudio elaborado con el fin de suministrar la información requerida para evaluar y comparar las diferentes opciones bajo las cuales sea posible desarrollar un proyecto con el fin de optimizar y racionalizar el uso de los recursos ambientales y evitar o minimizar los riesgos, efectos e impactos negativos

Evaluación de impacto ambiental: Estudio técnico de carácter multidisciplinario, encaminado a predecir, identificar, valorar y corregir los efectos o impactos ambientales que sobre el medio producen determinados proyectos. Procedimiento a través del cual, las autoridades ambientales autorizan proyectos específicos, así como las condiciones a las que se sujetarán para su ejecución.



Ministerio de Minas y Energía
República de Colombia



Bogotá D.C. Avenida Calle 26 No. 59 - 51 Piso 8, 9 y 10 / Teléfono: (571) 2201999

<http://www.anm.gov.co/> contactenos@anm.gov.co

MIS3-P-001-F-005 / V2

Página 2 de 16



Licencia ambiental: Autorización que otorga la autoridad competente a una persona natural o jurídica, para la ejecución de un proyecto, obra o actividad. Autorización que otorga la autoridad competente para la construcción, el montaje, la explotación objeto del contrato y el beneficio y para las labores adicionales de exploración durante la etapa de explotación.

Permiso ambiental: Autorización que concede la autoridad ambiental para el uso o el beneficio temporal de un recurso natural.

Plan de Manejo Ambiental –PMA: Instrumento de gestión eminentemente práctico, en el que de manera detallada se establecen las acciones que se requieren para prevenir, mitigar, controlar, compensar y corregir los posibles efectos o impactos ambientales negativos causados en desarrollo de un proyecto, una obra o una actividad; incluye también los planes de seguimiento, evaluación y monitoreo, y los de contingencia. Se diferencia de los estudios DAA y EIA en que éstos son estudios prospectivos que se elaboran para acciones proyectadas, mientras que el PMA tiene como base un escenario real, intervenido, sobre el cual están ocurriendo impactos perfectamente identificables, en la mayoría de los casos.

Polígono: Figura geométrica que representa un área de interés.

Procedimiento administrativo minero: Son los trámites, diligencias y resoluciones que integran el procedimiento gubernativo.

Programa Mínimo Exploratorio –Formato A: Documento que contempla las actividades que se deben ejecutar, la inversión necesaria y los manejos ambientales y laborales mínimos que tendrán que desarrollarse en el desarrollo de las actividades exploratorias.

Programa de Trabajos y Obras –PTO: Es el resultado de los estudios y trabajos de exploración, que presenta el concesionario, antes el vencimiento definitivo de este período, para la aprobación de la autoridad concedente que se anexa al contrato como parte de las obligaciones técnicas.

Regalía: Contraprestación obligatoria por la explotación de los recursos no renovables.

Título minero: Es el contrato de concesión minera debidamente perfeccionado e inscrito en el Registro Nacional Minero que otorga el derecho a explorar y explotar el suelo y el subsuelo minero de propiedad de la Nación.

Zonas de exclusión de la minería: zona en las que no podrán ejecutarse trabajos y obras de exploración y explotación mineras por estar declaradas y delimitadas como de protección y desarrollo de los recursos naturales renovables o del ambiente.



Ministerio de Minas y Energía
República de Colombia



Bogotá D.C. Avenida Calle 26 No. 59 - 51 Piso 8, 9 y 10 / Teléfono: (571) 2201999

<http://www.anm.gov.co/> contactenos@anm.gov.co

MIS3-P-001-F-005 / V2

Página 3 de 16



**VICEPRESIDENCIA DE CONTRATACION Y TITULACION
GRUPO DE CONTRATACIÓN MINERA
INFORME TÉCNICO, ECONÓMICO Y JURÍDICO DE LA PROPUESTA DE CONTRATO QER-10021**

1. GENERALIDADES:

Mediante el Decreto 4134 de 3 de noviembre de 2011, se creó la Agencia Nacional de Minería ANM, como una agencia estatal de naturaleza especial, adscrita al Ministerio de Minas y Energía, cuyo objeto es la administración integral de los recursos minerales de propiedad del Estado, promover su aprovechamiento óptimo y sostenible. Por tanto, la ANM tiene la competencia para evaluar técnica, económica y jurídicamente las propuestas de contrato de concesión que presentan los particulares interesados en desarrollar un proyecto minero.

El proceso de contratación y titulación minera se encuentra a cargo de la Vicepresidencia de Contratación y Titulación, quien, a través del Grupo de Atención al Minero recepciona los documentos soportes de las propuestas que previamente fueron radicadas a través de la página web de la entidad.

Previo el otorgamiento del título minero se debe adelantar un procedimiento administrativo en el que se evalúa en primer lugar, que exista un área libre para hacer minería. ¿Qué significa esto? que no tenga superposición con un área excluida por ley de la minería y con alguna otra propuesta de contrato y, en segundo lugar, que el interesado cumpla con los requisitos de orden técnico, económico y jurídico previstos en la ley minera para el otorgamiento de un título minero.

Al respecto de las zonas excluidas de la minería tales como los Parques Nacionales Naturales, Parques Nacionales Regionales, Zonas de Reservas Natural Protectoras y los Páramos y Humedales con categoría Ramsar, la ANM está en constante coordinación con el Ministerio de Ambiente y Desarrollo Sostenible, Parques Nacionales Naturales y las Corporaciones Autónomas Regionales con el fin de mantener actualizadas las áreas excluidas y restringidas de minería e incluirlas en el catastro minero.

El objetivo de dicho procedimiento, el cual está a cargo del Grupo de Contratación Minera, es el de verificar que la propuesta de contrato de concesión reúna la totalidad de los requisitos definidos por la normatividad minera, tales como:

- Verificación de requisitos técnicos, económicos y jurídicos
- Concertación con los entes territoriales
- Participación ciudadana

De acuerdo con los lineamientos de las sentencias de la Corte Constitucional, además de la concertación con los Alcaldes y luego de evaluados los elementos técnicos, económicos y jurídicos, la Agencia debe realizar una Audiencia de Participación Ciudadana, en la que se presentan todos los proyectos mineros que fueron evaluados como viables para el municipio, y quienes se inscriban para intervenir, pueden expresar sus inquietudes, preguntas, comentarios sobre dichas propuestas, etc.

Esta audiencia tiene por objeto que la comunidad se entere quiénes van a llegar a desarrollar proyectos mineros, que actividades van a desarrollar, así como los posibles impactos de los proyectos exploratorios, y se habla de exploratorios, toda vez que en esta etapa no se sabe si todos los proyectos van a llegar a la etapa de explotación. La participación en la audiencia es libre, sin embargo, si las personas quieren intervenir es necesario que previamente se inscriban y dejen consignados las inquietudes sobre el proyecto de su interés.



Ministerio de Minas y Energía
República de Colombia



Bogotá D.C. Avenida Calle 26 No. 59 - 51 Piso 8, 9 y 10 / Teléfono: (571) 2201999

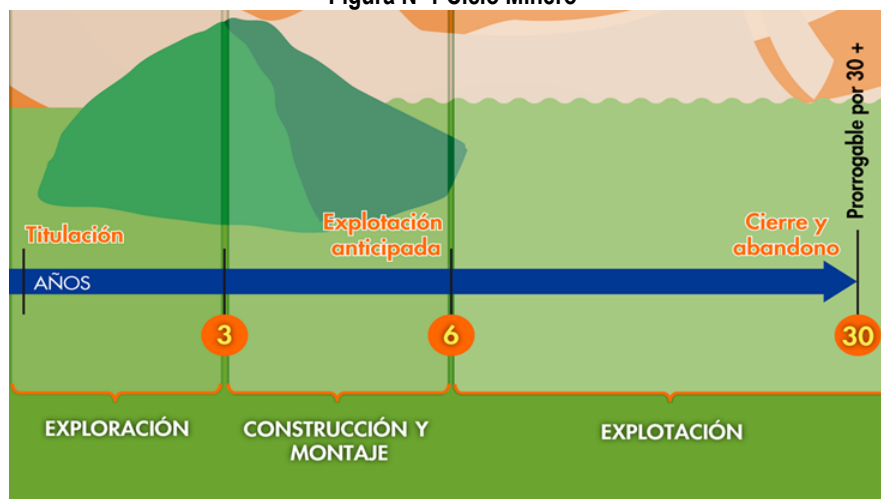
<http://www.anm.gov.co/> contactenos@anm.gov.co

MIS3-P-001-F-005 / V2

Página 4 de 16

Una vez se cumplan todos estos requisitos, se puede suscribir un contrato de concesión, el cual es ejecutado por etapas, a saber:

Figura N°1 Ciclo Minero



Retomando la definición que trae el artículo 45 de la Ley 685 de 2001 sobre el contrato de concesión minera "(...) es el que se celebra entre el Estado y un particular para efectuar, por cuenta y riesgo de este, los estudios, trabajos y obras de exploración de minerales de propiedad estatal que puedan encontrarse dentro de una zona determinada y para explotarlos en los términos y condiciones establecidos en este Código. Este contrato es distinto al de obra pública y al de concesión de servicio público", se tiene que la ejecución del título minero se desarrolla por etapas, la cuales corresponden al ciclo minero, así:

- Etapa N° 1 Exploración:

Tiene una duración de 3 años, prorrogable hasta por 8 años, de dos en dos. Esta etapa tiene como objetivo calcular las reservas minerales y realizar el Programa de Trabajos y Obras y el Estudio de impacto Ambiental. En esta etapa, el contratista debe cumplir con los permisos ambientales a los que haya lugar conforme al Plan Único de Exploración y suscribir una póliza minero ambiental y debe pagar canon superficialio.

Como resultado de los estudios y trabajos de exploración, el concesionario, antes del vencimiento definitivo de este período, debe presentar para la aprobación de la autoridad concedente o el auditor, el Programa de Trabajos y Obras de Explotación que se anexará al contrato como parte de las obligaciones, el cual debe contener los siguientes elementos y documentos:

1. Delimitación definitiva del área de explotación.
2. Mapa topográfico de dicha área.
3. Detallada información cartográfica del área y, si se tratare de minería marina especificaciones batimétricas.



4. Ubicación, cálculo y características de las reservas que habrán de ser explotadas en desarrollo del proyecto.
5. Descripción y localización de las instalaciones y obras de minería, depósito de minerales, beneficio y transporte y, si es del caso, de transformación.
6. Plan Minero de Explotación, que incluirá la indicación de las guías técnicas que serán utilizadas.
7. Plan de Obras de Recuperación geomorfológica paisajística y forestal del sistema alterado.
8. Escala y duración de la producción esperada.
9. Características físicas y químicas de los minerales por explotarse.
10. Descripción y localización de las obras e instalaciones necesarias para el ejercicio de las servidumbres inherentes a las operaciones mineras.
11. Plan de cierre de la explotación y abandono de los montajes y de la infraestructura.

Simultáneamente con el Programa de Trabajos y Obras –PTO, el contratista debe presentar el estudio que demuestre la factibilidad ambiental de dicho programa, sin la aprobación expresa de este estudio y la expedición de la Licencia Ambiental correspondiente, no habrá lugar a la iniciación de los trabajos y obras de explotación minera. Adicionalmente las obras de recuperación geomorfológica, paisajística y forestal del ecosistema alterado deben ejecutarse por profesionales afines a cada una de estas labores. Dicha licencia con las restricciones y condicionamientos que imponga al concesionario, formarán parte de sus obligaciones contractuales.

Adicionalmente, de acuerdo a la resolución 708 de 2016 de la ANM, el titular minero debe presentar el **Plan de Gestión Social a la autoridad minera, a más tardar dentro de los 30 días anteriores a la fecha de finalización de la etapa de exploración**, en el entendido que la ejecución de dicho plan debe iniciarse con la etapa de construcción y montaje.

- **Etapas 2 Construcción y Montaje:**

Esta etapa tiene una duración de 3 años y prorrogable por 1 año más, se realiza luego y solo si la Agencia Nacional de Minería aprueba el PTO, y la autoridad ambiental aprueba el plan de manejo ambiental o de licenciamiento ambiental¹. Esta etapa tiene como objetivo realizar las obras de infraestructura y montaje para la etapa de explotación, adicionalmente, el concesionario debe cumplir con las obligaciones de pago de canon superficiario, el informe semestral y anual (FMB) y (ANM) y el pago de la póliza minero ambiental.

Así mismo, si existe en el área objeto del contrato existencia de comunidades indígenas, comunidades negras, afrocolombianas, raizales, palenqueras o ROM, el contratista debe adelantar el trámite de consulta previa conforme las disposiciones legales, además, si el título está dentro de un área de reserva forestal de Ley 2ª, debe solicitar la fase de sustracción definitiva. Solo si se cumplen estas condiciones, cuando haya lugar, se puede pasar a la etapa de explotación.

- **Etapas 3 Explotación por el tiempo remanente del contrato prorrogable por 30 años más.**

En este periodo se extrae, capta, beneficia y comercializa el mineral y unas veces se termine el plazo de ejecución del contrato, se realiza el cierre y abandono de los montajes y de la infraestructura. Las obligaciones del concesionario en esta etapa, son el pago de regalías (diferenciadas por tipo de mineral), la presentación de los informes semestrales y anuales para la fiscalización y cumplir con los informes a las autoridades ambientales y el pago de la póliza minero- ambiental.

¹ De acuerdo al tamaño del proyecto si es pequeña, mediana y gran minería.





Es de anotar que, a la terminación del contrato, el concesionario está obligado a dejar en condiciones aptas para el uso normal de los frentes de trabajo utilizables, las obras destinadas a las servidumbres y las conservación, mitigación y adecuación ambiental.

La Vicepresidencia de Seguimiento y Control es la encargada de realizar el seguimiento y fiscalización a la ejecución del título minero en sus distintas etapas, destacando que en la etapa de exploración, se debe dar cumplimiento a lo establecido en el Programa Mínimo Exploratorio –Formato A, documento que contempla las actividades que se deben ejecutar, la inversión necesaria y los manejos ambientales y laborales mínimos que tendrán que desarrollarse en el ejercicio de las actividades exploratorias. Este documento, hace parte integral del contrato de concesión y, por tanto, se constituye en un instrumento de seguimiento y fiscalización del correspondiente título en esta etapa.

2. EVALUACION DE LA PROPUESTA DE CONTRATO DE CONCESION QER-10021

2.1 Antecedentes:

El día **27 de mayo de 2015**, la sociedad **AGM DESAROLLOS S.A.S.**, identificada con el NIT 800.186.313-0, radicó propuesta de contrato de concesión para la exploración y explotación de un yacimiento clasificado técnicamente como **CALIZA TRITURADA O MOLIDA, RECEBO (MIG)**, ubicada en los municipios de **TURBANA** y **TURBACO**, departamento del **BOLÍVAR**, a la cual le correspondió el expediente **No. QER-10021**.

Durante el trámite se han efectuado las siguientes actuaciones administrativas:

- Constancia de radicación documentos radicado N°20159110545642 del 29 de mayo de 2015.
- Constancia de radicación vía web.
- El día 12 de julio de 2016 se evaluó técnicamente la propuesta de contrato de concesión.
- Mediante auto GCM N°002298 del 31 de agosto de 2016 se requirió a la sociedad proponente para manifieste aceptación de área y refrendar el Programa Mínimo Exploratorio –Formato A.
- Mediante radicado 201691110632702 del 3 de octubre de 2016 la sociedad proponente radicó la aceptación de área y el Programa Mínimo Exploratorio –Formato A.
- El día 15 de noviembre de 2016 se evaluó técnicamente la propuesta de contrato de concesión.
- Mediante auto GCM N°002698 del 26 de diciembre de 2016 se ordenó la creación de una placa alterna dentro del trámite de la propuesta de contrato de concesión.
- Mediante auto GIAM-05-00008 del 9 de febrero de 2017 se procedió a la creación de la palca alterna QER-10023X.
- El día 22 de marzo de 2017 se evaluó técnicamente la propuesta de contrato de concesión.
- El día 6 de julio de 2017 se evaluó técnicamente la propuesta de contrato de concesión.
- Que mediante Resolución 143 del 29 de marzo de 2017, se derogó la Resolución 428 de 2013 y se adoptaron los nuevos términos de referencia señalados en el literal f del artículo 271, los artículos 278, 339 y 340 del Código de Minas.
- Que mediante auto GCM N°000583 del 4 de abril de 2017, se comunicó y publicó las medidas adoptadas para la implementación de la Resolución 143 de 2017.
- Mediante auto GCM N°001786 del 10 de julio de 2017 se requirió a la sociedad proponente para que adecue el Programa Mínimo Exploratorio –Formato A.



Ministerio de Minas y Energía
República de Colombia



Bogotá D.C. Avenida Calle 26 No. 59 - 51 Piso 8, 9 y 10 / Teléfono: (571) 2201999

<http://www.anm.gov.co/> contactenos@anm.gov.co

MIS3-P-001-F-005 / V2

Página 7 de 16

- Mediante radicado 20179110678632 del 31 de julio de 2017 la sociedad proponente allegó el Programa Mínimo Exploratorio –Formato A.
- El día 3 de agosto de 2017 se evaluó técnicamente la propuesta de contrato de concesión.
- Mediante radicado 20179110682642 del 22 de agosto de 2017 la sociedad proponente allegó modificación al Programa Mínimo Exploratorio –Formato A.
- El día 4 de septiembre de 2017 se evaluó técnicamente la propuesta de contrato de concesión.
- Mediante radicado 20175510214482 del 08 de septiembre de 2017 la sociedad proponente allegó modificación al Programa Mínimo Exploratorio –Formato A.
- El día 8 de septiembre de 2017 se evaluó técnicamente la propuesta de contrato de concesión.
- El día 11 de septiembre de 2017 se evaluó jurídicamente la propuesta de contrato de concesión.
- Mediante auto GCM N°002788 del 28 de septiembre de 2017, se ordenó la celebración de la audiencia y participación de terceros dentro del trámite de la propuesta QER-10021.

3. EVALUACIÓN JURÍDICA:

Durante la evaluación jurídica, se verifica que el proponente cuente con la capacidad legal para formular propuesta de concesión minera y para celebrar el correspondiente contrato y se refiere, en el caso de las personas naturales, que cuente con la capacidad de que trata el artículo 1502 del Código Civil y en el de las personas jurídicas, públicas o privadas, que en su objeto se encuentren incluidas, expresa y específicamente, las actividades de exploración y explotación minera.

Por remisión expresa de la Ley 685 de 2001, en la evaluación de la capacidad legal se aplican las disposiciones generales sobre contratación estatal, referente al régimen de inhabilidades.

3.1 Capacidad Jurídica

El día 11 de septiembre de 2017, se realizó la evaluación jurídica de la propuesta, en la que se determinó que la sociedad proponente aportó certificado de Existencia y Representación expedido por la Cámara de Comercio de Cartagena de fecha 29 de mayo de 2015, en el que se evidencia que en su objeto social se establecen las actividades de exploración y explotación y una vigencia indefinida. Por tanto, la sociedad **AGM DESARROLLOS S.A.S.**, cuenta con la capacidad de que trata el artículo 17 de la Ley 685 de 2001.

3.2 Inhabilidades e Incompatibilidades

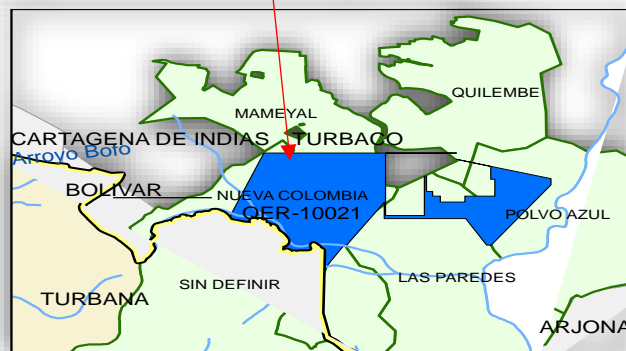
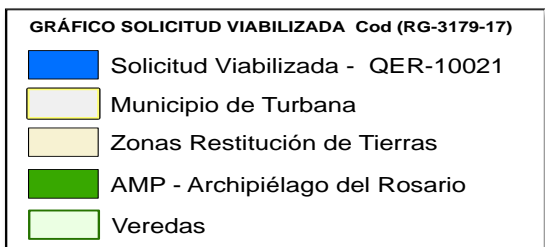
Consultado el sistema de Información de Registro de Sanciones y Causas de Inhabilidad –SIRI de la Procuraduría General de la Nación, el Sistema de Información del Boletín de Responsables Fiscales “SIBOR” de la Contraloría General de la República y el Sistema de Antecedentes Judiciales de la Policía Nacional de Colombia, se determinó que la sociedad proponente y su representante legal, NO se encuentran incurso en causal de inhabilidad.

4. EVALUACION TÉCNICA

4.1 Definición del área solicita

Una vez adelantada la evaluación técnica del área solicitada se determinó como susceptible de contratar de **421,3400** hectáreas, distribuidas en una (1) zona, la cual se encuentra libre de superposiciones con solicitudes, títulos y **zonas excluibles de la minería, previo cumplimiento y aprobación de los requisitos establecidos por la autoridad minera y ambiental.**

Esta área corresponde al polígono que representa en el siguiente gráfico y se ubica geográficamente así:



4.3 Evaluación Programa Mínimo Exploratorio -Formato A

El Formato A es un documento de consulta de naturaleza técnica donde se plasman las actividades mínimas que se ejecutan en la etapa de exploración, la inversión necesaria, los manejos ambientales y laborales durante la ejecución de tales actividades. Como ya se mencionó, este documento técnico hace parte integral del contrato y se constituye en un instrumento para adelantar el seguimiento y fiscalización del título minero en la etapa de exploración.

- Actividades

Las actividades exploratorias hacen referencia a los estudios, trabajos y obras dirigidos a estimar técnicamente los recursos minerales, la ubicación y las características de los depósitos o yacimientos, los medios y métodos para la explotación y la escala y duración factible de la producción esperada.

Conforme a lo anterior, la sociedad proponente describió las actividades a realizar durante la etapa exploratoria descrita en la tabla N°1:

Tabla N°1 Actividades Etapa Exploración

Fase (1)	Actividad (2)	Aplica (3a)	No Aplica (3b)	Año de Ejecución de las Actividades (4)	Año de entrega de información a la autoridad Minera (5)
I	Revisión Bibliográfica	X		1	1
	Contacto con la comunidad y enfoque social	X		1	1
	Base Topográfica del área	X		1	1
	Cartografía Geológica	X		1	1
	Excavación de Trincheras y Apiques	X		1	1
	Geoquímica y otros análisis	X		1	1
	Geofísica	X		1	1
	Estudio de Dinámica Fluvial del Cauce		X		
	Características hidrológicas y sedimentológicas del cauce		X		
II	Pozos y galerías exploratorias	X		2	2
	Perforaciones profundas	X		2	2
	Muestreo y análisis de calidad	X		2	2
	Estudio geotécnico	X		2	2
	Estudio hidrológico	X		2	2
	Estudio hidrogeológico	X		2	2
III	Evaluación y modelo geológico	X		3	3
	Actividades exploratorias adicionales(7):		X		

- **Idoneidad ambiental**

La Agencia Nacional de Minería, durante el proceso la evaluación técnica verifica que los proponentes, conforme lo dispuesto por la Corte Constitucional en sentencia C-389 de 2016, acojan lo dispuesto en las guías minero ambientales adoptadas por el ministerio de ambiente mediante Resolución 18-0861 del 20 de agosto de 2002; estas guías señalan los manejos mínimos que debe prever y cumplir por el titular minero para adelantar dicha etapa.

Conforme a lo anterior, en el Formato A, se establecieron las actividades ambientales a realizar durante la etapa exploratoria, determinándose en el concepto técnico que el proponente cumple con lo establecido en el artículo 271 de la Ley 685 de 2001 y la Resolución 143 de 2017, tal como se muestra en la tabla N°2.

Tabla N°2 Actividades de Manejo Ambiental

	Actividad	Aplica (4a)
2. Aspectos Ambientales Etapa de Exploracion	Selección óptima de sitios de campamentos y helipuertos	X
	Manejos de aguas lluvias	X
	Manejo de aguas residuales domesticas	X
	Manejos de cuerpos de agua	X
	Manejo de material particulado y gases	X
	Manejo del ruido	X
	Manejo de combustibles	X
	Manejo de taludes	X
	Manejo de accesos	X
	Manejo de residuos solidos	X
	Adecuacion y recuperacion de sitios de uso temporal	X
	Manejo de fauna y flora	X
	Plan de gestión social	X
	Capacitacion de personal	X
	Contratacion de mano de obra no calificada	X
	Rescate arqueologico	X
	Manejo de hundimientos	X



Por otra parte, si para el desarrollo de los trabajos de exploración el concesionario requiere en forma ocasional o transitoria el uso y/o aprovechamiento de recursos naturales renovables tales como concesión de aguas, permiso de vertimientos, permisos de ocupación de cauces, permiso de aprovechamiento forestal o permisos de emisiones atmosféricas, deberá tramitar y obtenerlos ante la autoridad ambiental, este caso ante la **Corporación Autónoma Regional del Dique – CARDIQUE**.

Idoneidad laboral

La idoneidad laboral hace referencia a los perfiles profesionales calificados necesarios en el desarrollo de las actividades mineras y ambientales, con los cuales, se busca garantizar que quienes realizan la actividad, cuenten con el conocimiento y la experticia para dar cumplimiento a los objetivos, parámetros y estándares que cada actividad exige. Para ello, la Agencia, en cumplimiento de la orden judicial, definió un listado de perfiles que, por su conocimiento, son considerados idóneos para garantizar el cumplimiento de los parámetros técnicos legales que cada actividad exige.

Con base en dicho listado, el proponente debe indicar el perfil profesional que empleará en la ejecución de cada actividad y la Agencia evalúa si dicho perfil se ajusta a los mínimos de idoneidad.

- **Revisión Bibliográfica:** Hace referencia a la recopilación y análisis de la literatura existente relacionada con geología y topografía del área donde se realizará el proyecto minero. Esta actividad puede ser desarrolladas por profesionales en ingeniería ambiental, de minas, geología o geólogo.
- **Contacto con la comunidad y enfoque social:** Esta actividad está relacionada con las reuniones y talleres con la comunidad, en los cuales se identifique el proyecto, se expliquen los objetivos, alcances y bondades del mismo y pueden ser desarrolladas por un trabajador social o comunicador o antropólogo.
- **Base Topográfica del área:** Esta actividad tiene que ver con el conjunto de métodos y técnicas que se utilizan para la representación plana de zonas no muy extensas de la superficie terrestre y que expresan la configuración del terreno y sus accidentes naturales y artificiales. Se considera que esta actividad puede ser desarrolladas por profesionales en ingeniería ambiental, de minas, geología o geólogo.
- **Cartografía Geológica:** Se refiere a la construcción mapas bajo la ciencia de la geología. Modelo descriptivo de la mineralización, mantos y capas que se presentan en el área. Esta actividad desarrollarse por profesionales en ingeniería ambiental, de minas, geología o geólogo.
- **Excavación de Trincheras y Apiques:** Son las labores encaminadas a verificar la información de superficie y controlar la continuidad lateral y vertical de las diferentes estructuras, mantos, sustancias y cuerpos mineralizados, niveles de arenas y gravas. Se considera que esta actividad puede desarrollarse por profesionales del área de la ingeniería ambiental, de minas, geología o geólogo.
- **Geoquímica y otros análisis:** Se refiere al muestreo sistemático (sedimentos activos, suelos y rocas) en los drenajes, aforamientos, túneles, trincheras, etc. para determinar los contenidos de los metales preciosos. Para desarrollar esta actividad las profesiones que se consideran idóneas son: ingeniería ambiental, de minas, geología o geólogo.
- **Geofísica:** Esta actividad se realiza para descifrar niveles y cuerpos guías de exploración que pueden acompañar a la mineralización en profundidad y que generalmente son muy útiles en la búsqueda de las zonas con mayor



Ministerio de Minas y Energía
República de Colombia



Bogotá D.C. Avenida Calle 26 No. 59 - 51 Piso 8, 9 y 10 / Teléfono: (571) 2201999

<http://www.anm.gov.co/> contactenos@anm.gov.co

MIS3-P-001-F-005 / V2

Página 12 de 16



concentración de la sustancia mineral. En la determinación de niveles de arenas y gravas es común utilizar los sondeos eléctricos verticales. Se considera que esta actividad puede ser desarrolladas por profesionales en ingeniería ambiental, de minas, geología o geólogo.

- Estudio de Dinámica Fluvial del Cauce: Se realizan con el fin de determinar los procesos dinámicos y el sistema fluvial característico de la corriente fluvial, teniendo en cuenta los criterios geomorfológicos, clasificación de los sistemas fluviales y la disponibilidad del recurso. Se considera que profesiones como la ingeniería ambiental, de minas, geología hidrología y topografía, son las idóneas para ejecutarlas.
- Características hidrológicas y sedimentológicas del cauce: Para el caso de los materiales de arrastre, en las épocas de verano e invierno se deberán determinar las condiciones hidráulicas del río, su capacidad de arrastre y sedimentación a lo largo de su cauce. Esta actividad puede ser desarrolladas por profesionales en ingeniería ambiental, de minas, geología o geólogo, hidrólogos e hidrogeólogos.
- Pozos y galerías exploratorias: Esta actividad se realiza con el fin de verificar la continuidad de las sustancias mineralizadas en profundidad, y que permite obtener una primera aproximación de la geometría y recursos del yacimiento. Para desarrollar esta actividad se consideran que profesiones idóneas son la ingeniería ambiental, de minas o geología.
- Perforaciones profundas: Esta actividad se realiza con el fin de verificar la continuidad de las sustancias mineralizadas en profundidad, y que permite obtener una primera aproximación de la geometría y recursos del yacimiento y se considera que los ingenieros ambientales, de minas, geología o geólogo, son los idóneos para desarrollar dicha actividad.
- Muestreo y análisis de calidad: Se elaborará y ejecutará un plan de muestreo de los mantos y cuerpos mineralizados, definiendo la cantidad y tipo de muestras, y los análisis a ejecutar en el laboratorio y se considera que puede ser desarrolladas por profesionales en ingeniería ambiental, de minas, geología o geólogo.
- Estudio geotécnico: Esta actividad permite realizar los análisis de los sistemas de discontinuidades geológicas presentes en el macizo rocoso, análisis de estabilidad y probabilidad de falla de taludes en roca y rellenos y demás análisis geotécnicos necesarios para conocer las propiedades geomecánicas de suelo y roca y sus efectos en las operaciones mineras, tales como perforación y voladura. Los profesionales en geotecnia son los idóneos para desarrollar dicha actividad.
- Estudio hidrológico: Con el estudio hidrológico se determina las características hidrológicas del área contratada, evaluará el comportamiento de la precipitación anual, la extensión de la cuenca hidrográfica, los volúmenes de agua que se manejarían por efecto de la escorrentía superficial, las corrientes naturales del área y sus posibles desviaciones y las alternativas del control de inundaciones. Para esta actividad, se estimó que los profesionales en hidrología son los idóneos para desarrollarlas.
- Estudio hidrogeológico: El estudio hidrogeológico permite el conocimiento de las condiciones naturales del agua subterránea, su relación con las aguas de infiltración y corrientes superficiales, tanto en verano como en invierno, los parámetros y constantes hidráulicas del macizo rocoso, el nivel freático, la localización y característica de los acuíferos presentes en el área y los efectos que produciría el agua subterránea sobre la explotación minera. Esta actividad puede ser desarrollada por profesionales en hidrología.



Ministerio de Minas y Energía
República de Colombia



Bogotá D.C. Avenida Calle 26 No. 59 - 51 Piso 8, 9 y 10 / Teléfono: (571) 2201999

<http://www.anm.gov.co/> contactenos@anm.gov.co

MIS3-P-001-F-005 / V2

Página 13 de 16



- Evaluación y modelo geológico: En esta actividad se establece el modelo geométrico, de bloques, geológico, estructural y se planteará una hipótesis genética del yacimiento, describiendo los diferentes detalles. Las profesiones que se consideran idóneas para el control y supervisión de esta actividad son ingeniería ambiental, de minas, geología o geólogo.

Conforme con lo anterior, la sociedad proponente en su Formato A, señaló los profesionales que se compromete a disponer los cuales se ajustan a lo establecido por la Agencia Nacional de Minería.

De igual manera la Agencia Nacional definió un listado de perfiles idóneos para el desarrollo de las actividades de mitigación ambiental, a saber:

- Selección optima de sitios de campamentos y helipuertos: Las profesiones que se consideran idóneas para el control y supervisión de esta actividad son ingeniería ambiental, de minas, geología o geólogo, ingeniero forestal, y/o Profesional (GIS)SIG
- Manejos de aguas lluvias: Las profesiones que se consideran idóneas para el control y supervisión de esta actividad son ingeniería ambiental, de minas, geología o geólogo e hidrólogo.
- Manejo de aguas residuales domesticas: Las profesiones que se consideran idóneas para el control y supervisión de esta actividad son ingeniería ambiental, de minas, geología o geólogo.
- Manejos de cuerpos de agua: En el caso de esta actividad se considera que puede ser desarrolladas por profesionales en ingeniería ambiental, de minas, geología o geólogo.
- Manejo de material particulado y gases: Esta actividad puede ser desarrolladas por profesionales en ingeniería ambiental, de minas, geología o geólogo
- Manejo del ruido: Las profesiones que se consideran idóneas para el control y supervisión de esta actividad son ingeniería ambiental, de minas, geología o geólogo.
- Manejo de combustibles: Las profesiones que se consideran idóneas para el control y supervisión de esta actividad son ingeniería ambiental, de minas, geología o geólogo.
- Manejo de taludes: Esta actividad puede ser desarrolladas por profesionales en ingeniería de minas, geología o geólogo y/o geotecnia,
- Manejo de accesos: Esta actividad puede ser desarrolladas por profesionales en ingeniería ambiental, de minas, geología o geólogo
- Manejo de residuos sólidos: Las profesiones que se consideran idóneas para el control y supervisión de esta actividad son ingeniería ambiental, de minas, geología o geólogo.
- Adecuación y recuperación de sitios de uso temporal: Esta actividad puede ser desarrolladas por profesionales en ingeniería ambiental, forestal, ecología o biología.
- Manejo de fauna y flora: Esta actividad puede desarrollarse por profesionales en ingeniería forestal, ecología o biología.



Ministerio de Minas y Energía
República de Colombia



Bogotá D.C. Avenida Calle 26 No. 59 - 51 Piso 8, 9 y 10 / Teléfono: (571) 2201999

<http://www.anm.gov.co/> contactenos@anm.gov.co

MIS3-P-001-F-005 / V2

Página 14 de 16

- Plan de gestión social: Para esta actividad se estima contar con profesionales en trabajo social, o comunicación o antropología.
- Capacitación de personal: Esta actividad puede desarrollarse por profesionales en trabajo social, o comunicación o antropología.
- Contratación de mano de obra no calificada: Las profesiones que se consideran idóneas para el desarrollo de esta actividad son trabajo social, o comunicación o antropología.
- Rescate arqueológico: esta actividad puede desarrollarse por profesionales en arqueología.
- Manejo de hundimientos: Esta actividad puede ser desarrolladas por profesionales en ingeniería de minas, geología o geólogo y/o geotecnia,

Conforme a lo anterior, en la evaluación de fecha 8 de septiembre de 2017, se determinó que el Formato A aportado, cumple con los requisitos establecidos en la Resolución 143 de 2017, en los siguientes términos:

(...)

2. Valoración técnica

(...)

2.6	Formato A de (estimativo inversión)	El Formato A allegado el día 08 de septiembre de 2017 mediante radicado N° 20175510214482 ; CUMPLE con la Resolución N° 143 de 29 de marzo de 2017 proferida por la Agencia Nacional de Minería.	Requisito cumplido
-----	-------------------------------------	---	--------------------

(...)

CONCLUSIONES:

Una vez realizada la evaluación técnica, se considera que es **VIABLE TÉCNICAMENTE** continuar con el trámite de la propuesta **QER-10021** para **CALIZA TRITURADA O MOLIDA\ RECEBO (MIG)**, con un área de **421,3400 HECTÁREAS** distribuidas en **una (1) zona de alinderación** ubicada geográficamente en los municipios de **TURBACO** y **TURBANÁ** en el departamento de **BOLÍVAR**.

(...)"

5. CAPACIDAD ECONÓMICA

La evaluación de la capacidad económica consiste en establecer si la persona natural o jurídica tenga la suficiencia financiera para cumplir con los requisitos mínimos exploratorios de un contrato de concesión, la cual es evaluada a partir 9 de junio de 2015.

En ese sentido, teniendo en cuenta que la propuesta QER-10021 fue radicada antes del 9 de junio de 2015, no se hace evaluación de la capacidad económica, de conformidad con lo establecido en la Ley 1753 del 9 de junio de 2015 –Ley del Plan Nacional de Desarrollo 2015-2018.



CONCLUSIONES:

El pasado 8 de febrero de 2017 entre la Agencia Nacional de Minería y el municipio de Turbana Bolívar, se suscribió acta de concertación en la que se definió un área susceptible de vocación minera. Ese mismo día se suscribió acta de concertación con el municipio de Turbaco Bolívar.

Una vez efectuado el estudio técnico y jurídico, se determinó que la propuesta de contrato de concesión **QER-10021**, cumple con los requisitos exigidos por la normatividad vigente. Por lo anterior, es viable para presentar en la audiencia pública de participación ciudadana

Si con la de la ejecución de las actividades de exploración que se establece que las mismas afectan directa o indirectamente la integridad étnica, social, económica y cultural de las comunidades indígenas y/o afrodescendientes, conforme al concepto que emita la autoridad competente, las mismas quedarán sujetas a la realización de la consulta previa, conforme a lo dispuesto en el artículo 330 de la Constitución Política, el convenio 169 de 1991 de la OIT y la Ley 21 de 1991.



Ministerio de Minas y Energía
República de Colombia



Bogotá D.C. Avenida Calle 26 No. 59 - 51 Piso 8, 9 y 10 / Teléfono: (571) 2201999

<http://www.anm.gov.co/> contactenos@anm.gov.co